

郷土の地名を 調べてみよう

令和4年11月14日(月)

埼玉県立久喜図書館 情報・地域協力担当




Saitama Prefectural Libraries

埼玉県立図書館

本日の内容

- 1 11月14日は埼玉県民の日
- 2 埼玉県立図書館の郷土資料について
- 3 地名を調べるときに役立つ資料
- 4 データベースやウェブサイトの紹介
- 5 使ってみよう



埼玉県のマスコット「コバトン」

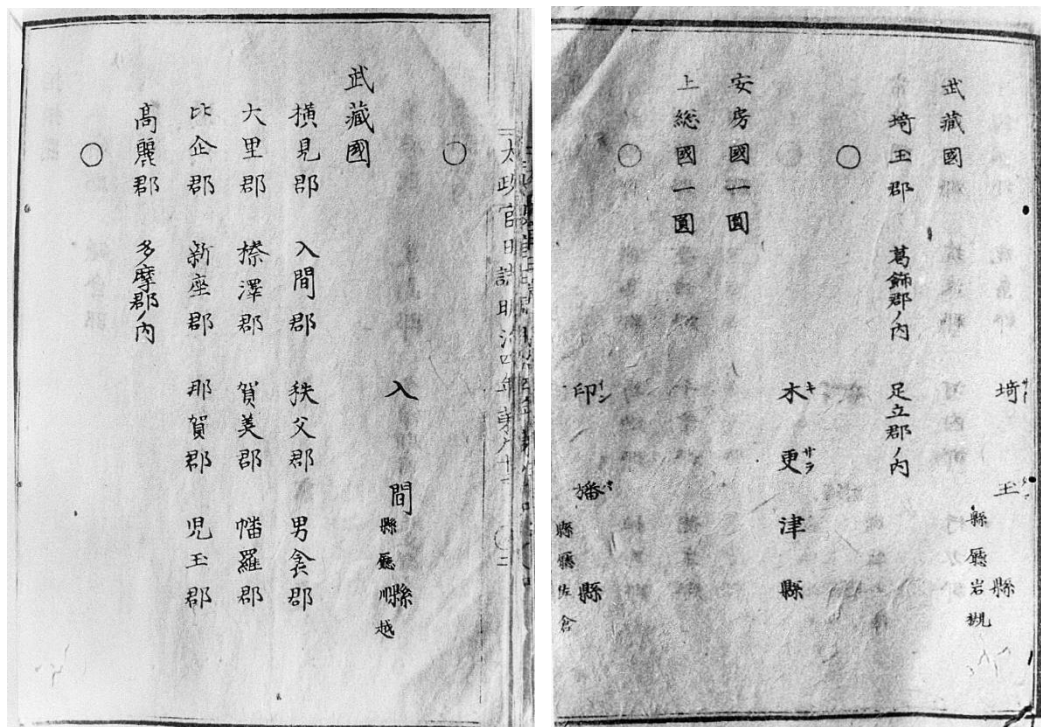
11月14日は埼玉県民の日

ですが、

いつから

始まったのでしょうか？

明治4年(1871)11月14日 埼玉県・入間県が誕生



埼玉県

現在の荒川以東の地域

入間県

荒川以西と熊谷以北の地域

『埼玉県設置太政官布告文』

(埼玉県設置『太政官日誌93号』

明治4年11月14日)

埼玉県立図書館デジタルライブラリー


「埼玉」の由来と命名について

県名の発祥の地は行田市「埼玉(さきたま)」とされています。正倉院文書にある戸籍帳には「武蔵国前玉郡」の表記がみられ、万葉集に収められている歌には「佐去多萬」の語があります。一方で、『倭名類聚鈔』には、「佐伊太末」、「佐以多萬」もあります。このことから、初めは「サキタマ」と呼ばれていたものが、次第に「サイタマ」となったのではないかと考えられています。「サキ」の語源は位置を示す語、「タマ」は水辺や湿地を表すという説、多摩郡を指すという説もあります。

「サイタマ」が県名になったのは、埼玉県設置の際、埼玉郡に位置した岩槻町に県庁を置こうとしたことにあります。

参考文献:『埼玉県行政史 第1巻』(埼玉県 1989)

埼玉の歴史を調べるとき、 皆さんは何を使いますか？



本で調べる
書店より図書館



インターネットで検索
ウェブサイトだけでなく、
デジタル資料やデータベースも

埼玉県立図書館の 郷土資料について

利用案内 **資料案内** 調査・相談 (レファレンス) 分野別ガイド 図書館について

埼玉県立図書館の本・CD・その他資料を探す

キーワード・書名など **検索**

▶ 詳細検索 ▶ Detailed search

埼玉県内の図書館の本を探す

▶ 県内横断検索へ

Myライブラリ

▶ ログイン


▶ Myライブラリとは

▶ パスワードを忘れた方

はじめて
利用される方へ



よくある質問



埼玉県立図書館の
WEBサービス



資料紹介
(新着資料)



WEB資料展示



イベント



埼玉県について調べる

埼玉関係データベース

デジタルライブラリー

埼玉サーチ

全国の資料を調べる

国立国会図書館サーチ

埼玉県立図書館の郷土資料について

図書館には各地域の郷土資料があります

埼玉県立熊谷図書館の「埼玉資料室」+ 久喜図書館、外部書庫
県立図書館では「埼玉資料」としています。

- 埼玉について書かれた資料
- 県内市町村の行政資料
- 埼玉ゆかりの人物の著作

大部分は埼玉資料室で所蔵
貸出はしていない

埼玉県立図書館の郷土資料について



新編武蔵風土記稿 [第4期] 第1巻 (大日本地誌大系 7)

蘆田伊人/編集校訂 -- 雄山閣 -- 1996. 6 --

禁帯出

本棚へ

所蔵

所蔵は 2 件です。現在の予約件数は 0 件です。

所蔵館	所蔵場所	請求記号	資料コード	資料区分	帯出区分	状態
熊谷	埼玉公開	S/290.1/3/	310028154	埼玉和書	禁帯出	在館中
熊谷	埼玉書庫	S/290.1/3/	301227062	埼玉和書	禁帯出	在館中

※外部書庫の資料につきましては取り寄せとなるため、お時間がかかります。

埼玉県立図書館の郷土資料について



新編武蔵風土記稿 [第3期] 第1巻 (大日本地誌大系 7)

蘆田伊人/編集校訂 -- 雄山閣 -- 1977. 5 --

貸出可

予約かごへ

本棚へ

所蔵

所蔵は 4 件です。現在の予約件数は 0 件です。

所蔵館	所蔵場所	請求記号	資料コード	資料区分	帯出区分	状態
熊谷	埼玉書庫	S/290.1/3/	320807308	埼玉和書	禁帯出	在館中
熊谷	埼玉書庫	S/290.1/3/	310098488	埼玉和書	禁帯出	在館中
久喜	埼玉公開	S/290.1/3/	320297757	埼玉和書	帯出可	在館中
外部書庫	埼玉書庫	S/290.1/3/	320767734	埼玉和書	帯出可	在館中

※外部書庫の資料につきましては取り寄せとなるため、お時間がかかります。

地名を調べるときに 役立つ資料

地名を調べるときに役立つ資料

事(辞)典類

- 『埼玉県の地名 日本歴史地名体系11』(平凡社 1993)
- 『角川日本地名大辞典 11 埼玉県』(角川書店 1988)
- 『埼玉県地名由来事典』(小林茂多 1999)
- 『埼玉県地名誌 名義の研究』(荑塚一三郎著 改訂新版 北辰図書 1977)

地名の調査・研究資料(一例)

- 『地名は語る 埼玉の歴史と伝承』(埼玉新聞社 2019、2021)

市町村の変遷に関する資料

- 『埼玉縣市町村合併史』(埼玉県総務部地方課編 上・下・附録 埼玉県 1960-1962)
- 『埼玉県統計年鑑』(埼玉県総務部統計課)

地名を調べるときに役立つ資料

自治体史等

江戸時代後期～昭和45年までの地名や地域の様子を調べる

- 『新編武蔵風土記稿』(蘆田伊人編集校訂 雄山閣)
- 『武蔵国郡村誌』(埼玉県編 埼玉県立図書館 1953-1955)
- 『埼玉県市町村誌』全20巻
(埼玉県地域総合調査会〔編〕 埼玉県教育委員会 1972-1980)

地域に注目して調べる(一例)

- 『菖蒲町の歴史と文化財 通史編』(社会教育課編 菖蒲町教育委員会 2006)
- 『狭山市史 民俗編』(狭山市 1985)

データベースや ウェブサイトの紹介

データベースやウェブサイトの紹介

1. 国立国会図書館デジタルコレクション

<http://dl.ndl.go.jp/>

国立国会図書館が収集・保存したデジタル資料を検索・閲覧できる

データベースやウェブサイトの紹介(国立国会図書館デジタルコレクション)

資料の公開範囲

■インターネット公開

著作権など権利状況に問題がないことが確認できたもの。インターネットが利用できる環境であれば、自宅等から閲覧ができる。

■図書館・個人送信資料

インターネット公開していない資料のうち、絶版などの理由で入手が困難な資料。国立国会図書館または図書館向けデジタル化資料送信サービスに参加している図書館で閲覧可能。または、国立国会図書館の登録利用者(本登録)で利用規約に同意し、「個人向けデジタル化資料送信サービス」として、自身の端末等で閲覧ができる。

■国立国会図書館内限定

上記に当てはまらない資料。国立国会図書館内で閲覧ができる。


データベースやウェブサイトの紹介

2. 埼玉関係データベース

<https://www.lib.pref.saitama.jp/local/opac/search-detail.do?lang=ja>

埼玉県立図書館が独自に作成した、4つの機能を持つデータベース

埼玉関係データベース

 (埼玉新聞記事見出し・雑誌記事見出し・人物文献・県内史誌目次)

1箇所以上入力し、【検索】ボタンを押してください。
(かな・カナ検索は人物文献索引の見出しのみ対応)

[埼玉関係データベースのご案内](#)

キーワード	<input type="text"/>	を含む	かつ
キーワード	<input type="text"/>	を含む	かつ

結果の表示方法

データベース

新聞記事 雑誌記事
 人物文献 県内史誌目次

ソート条件 出版年 ▼

表示順 降順 ▼

一覧表示件数 10件 ▼

4つの機能

※検索できるのは見出しや書誌情報
記事の本文や本そのものは、
県立図書館の所蔵資料で確認する

埼玉新聞記事見出し索引データ

- 埼玉新聞に掲載された、埼玉に関する記事の見出しを検索できる
- 採録期間は、1943年4月1日から2009年12月31日まで

埼玉関係雑誌記事索引データ

- 県内の主な郷土研究雑誌や紀要に載っている記事を検索できる
- 検索対象は100タイトル以上(休廃刊を含む)

埼玉関係人物文献索引データ

- 埼玉県にゆかりのある人物について書かれた資料を検索できる
- 検索対象は埼玉県立図書館の所蔵資料

埼玉県内史誌目次データ

- 『新編埼玉県史』や『武蔵国郡村誌』『埼玉県教育史』『埼玉県行政史』など県史に係る資料80冊以上の目次を検索できる
- 県内全市町村の史誌の目次を検索できる

データベースやウェブサイトの紹介

3. デジタルライブラリー

<https://www.lib.pref.saitama.jp/collection/saitama/digi-lib/index.html>

埼玉県立図書館が収集した貴重書や絵図、古写真などのデジタル画像や県がインターネット上で公開している刊行物を検索できる

利用案内 | 資料案内 | 調査・相談 (レファレンス) | 分野別ガイド | 図書館について

ホーム > 資料案内 > 地域・行政資料(埼玉資料) > デジタルライブラリー > 埼玉県立図書館デジタルライブラリー トップページ

埼玉県立図書館デジタルライブラリー トップページ

デジタルライブラリーでは、埼玉県立図書館が所蔵する著作権保護期間を満了した貴重書、絵図等の資料をデジタル画像 (TIFF、JPEG、PDF) でご覧いただけます。テーマ別一覧、タイトル等から検索できるページなどがあります。以下のメニューからご覧ください。

デジタルライブラリー

- 埼玉県立図書館デジタルライブラリー トップページ
- 埼玉県立図書館デジタル化資料一覧
- 埼玉県立図書館デジタル化資料テーマ別一覧
- 埼玉県立図書館 旧制学校同窓会誌デジタル化資料一覧

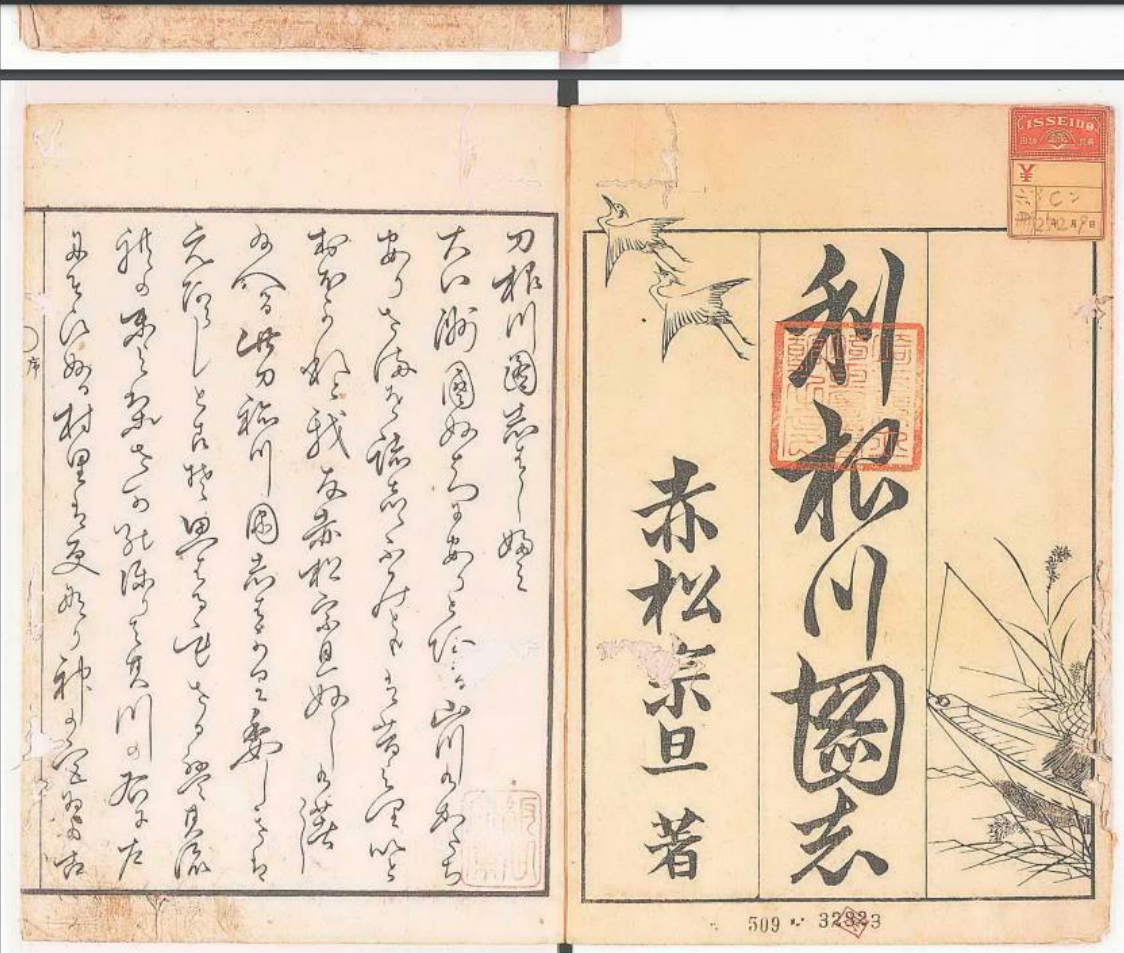
データベースやウェブサイトの紹介(デジタルライブラリー)

2018003201.pdf 2 / 32 63%

利根川図志一

- 表紙 1
- 序 3
- 自序 3
- 凡例 3
- 総図 7
- 総論 3
- 運輸 2
- 天候 4
- 物産 10
- 裏表紙 1

『利根川図志 第1巻』
(赤松宗旦著 山田屋佐助
1855)
埼玉県立図書館デジタル
ライブラリー



509 3283

データベースやウェブサイトの紹介

4. 埼玉サーチ

<https://www.lib.pref.saitama.jp/s-search/index.html>

埼玉県立図書館のデジタル資料や、県内の博物館・美術館の収蔵品を横断的に検索できる



埼玉サーチ
SAITAMA SEARCH

キーワード検索

ホーム 資料検索 利用案内 テーマ

図書館・博物館・美術館・文学館の
合計7機関が参加(令和4年10月時点)

データベースやウェブサイトの紹介(埼玉サーチ)

検索結果一覧 ▶ [埼玉サーチ](#)

検索条件 刀剣

1 ~ 10 件 (全354 件) ◀ 前△ 1 2 3 4 5 6 7 8 9 10 次△ ▶

出版年 ▼ 降順 ▼ 10件 ▼

- 1  [慶長以来新刀弁疑 巻1-7](#)
鎌田三郎太夫/著 -- 前川六左衛門 -- 1779 (安永8) -- 756.6
- 2  [アイヌ宝刀 7933](#)

- 3  [アフガニスタン刀 5820](#)

図書館のデジタル資料は、デジタルライブラリーと同様に見られる

他機関の収蔵品は、リンク先で画像や詳細情報を確認できる

データベースやウェブサイトの紹介

5 magazine plus(日外アソシエーツ)

県立図書館内で利用できるデータベース。明治から現在まで、埼玉関係データベースに収録されていない、学会誌から一般紙までの目次も検索可能。

6 歴史的農業環境閲覧システム <https://habs.rad.naro.go.jp/> (農研機構農業環境変動研究センター)

明治初期から中期にかけて関東地方を対象に作成された「迅速測図」と、現在の道路、河川、土地利用図とを比較することができる。

7 各自治体ウェブサイト

各市町村のウェブサイトには地域に関するさまざまな情報があり、地名の由来、地域にまつわる伝承などが紹介されているものがある。

データベースやウェブサイトの紹介(調査・相談(レファレンス)に役立つリンク集)

[ホーム](#)> [調査・相談\(レファレンス\)](#)> [自分で調べるときのヒント](#)> [調査・相談\(レファレンス\)に役立つリンク集](#)

調査・相談(レファレンス)に役立つリンク集

- [埼玉の図書館類縁機関案内\(主題別一覧\)](#)
- [埼玉県暮らしに役立つリンク集](#)
- [都道府県図書館リンク集](#)
- [調査・研究に役立つリンク集](#)

埼玉県立図書館ウェブサイトで公開している、調べものや情報収集のためのリンク集です。

久喜図書館 情報・地域協力担当が更新を行っています。

自分で
ト

調査・
役立つ

レファ
ス

熊谷区
(Lib.L
ー]

使ってみよう

練習問題 地名を調べてみよう

1. 現在の地図と明治時代の地図で久喜図書館周辺を見てみよう。
2. 久喜市は平成22年3月に鷺宮町、栗橋町、菖蒲町と合併したが、平成20年以降、県内で久喜市以外に合併した自治体はどこか。
3. 久喜市栗橋には静御前にまつわる伝承がある。栗橋の静御前伝説に関する資料を探してみよう。
4. 久喜市栗橋はかつて宿場町があり、関所が置かれていた。関所の絵図を探してみよう。
5. 栗橋の関所の名称にある、「房川渡し」の由来を知りたい。
6. 久喜市には「六万部」という地名がある。由来について知りたい。

使ってみよう

1. 現在の地図と明治時代の地図で久喜図書館周辺を見てみよう。

ヒント

歴史的農業環境閲覧システムを使ってみよう

<https://habs.rad.naro.go.jp/>

2. 久喜市は平成22年3月に鷲宮町、栗橋町、菖蒲町と合併したが、平成20年以降、県内で久喜市以外に合併した自治体はどこか。

ヒント

市町村の変遷は『埼玉県統計年鑑』で見ることができる。

使ってみよう

3. 久喜市栗橋には静御前にまつわる伝承がある。栗橋の静御前伝説に関する資料を探してみよう。

ヒント1

市町村史を調べてみる。
資料を探すのに埼玉関係データベースを使ってみよう。

ヒント2

デジタルライブラリーの『利根川図志』を第2巻を見よう。

ヒント3

図書でも見られるが、国立国会図書館デジタルコレクションでは、『新編武蔵風土記稿』がWEB上に公開されている。

使ってみよう

4. 久喜市栗橋はかつて宿場町があり、関所が置かれていた。 関所の絵図を探してみよう。

ヒント1

埼玉関係データベースを使って市町村史に記載されている資料を見よう。

ヒント2

デジタルライブラリーや埼玉サーチで調べてみよう。「栗橋」をキーワードにするだけでなく、川の名前で調べてみよう。

ヒント3

国立国会図書館デジタルコレクションで『新編武蔵風土記稿』を見よう。

使ってみよう

5.栗橋の関所の名称にある、「房川渡し」の由来を知りたい。

ヒント1

埼玉関係データベースを使って市町村史に記載されている資料を見よう。

ヒント2

地名を使うときに役立つ事典類や研究資料を見よう。

ヒント3

国会図書館デジタルコレクションで『新編武蔵風土記稿』を見よう。

使ってみよう

6. 久喜市には「六万部」という地名がある。由来について知りたい。

ヒント1

地名を使うときに役立つ事典類や研究資料を見てみよう。

ヒント2

埼玉関係データベースを使って資料を確認しよう。

ヒント3

国立国会図書館デジタルコレクションを使って『新編武蔵風土記稿』にある記述を見てみよう。



さらに調べてみよう

本日ご紹介した図書館資料やデータベースを使うと・・・

事典類や図書を見ることでその土地の背景や歴史も知ることができる

自宅にいながら地誌や絵図などの貴重書を見られる

欲しい情報が載っている本や新聞を特定できる

埼玉県の地名を調べるときは、便利なデータベースもぜひご活用ください。

司書が調査をお手伝いするレファレンスサービスのご利用もお待ちしています。

<https://www.lib.pref.saitama.jp/reference/service/post.html>