


明治二十一年五月廿四日板權所有



小學  
地理描圖符號

齋藤幸直撰著

埼玉縣師範學校

喜久立縣立  
第154419号  
圖書館藏書

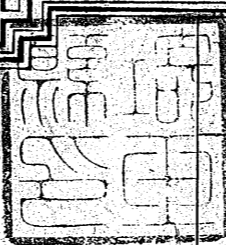
10 11 12 13 14 15 16 17 18 19 20

地理圖符號

齊藤幸直著

完

明治十一年五月廿四日板權所有



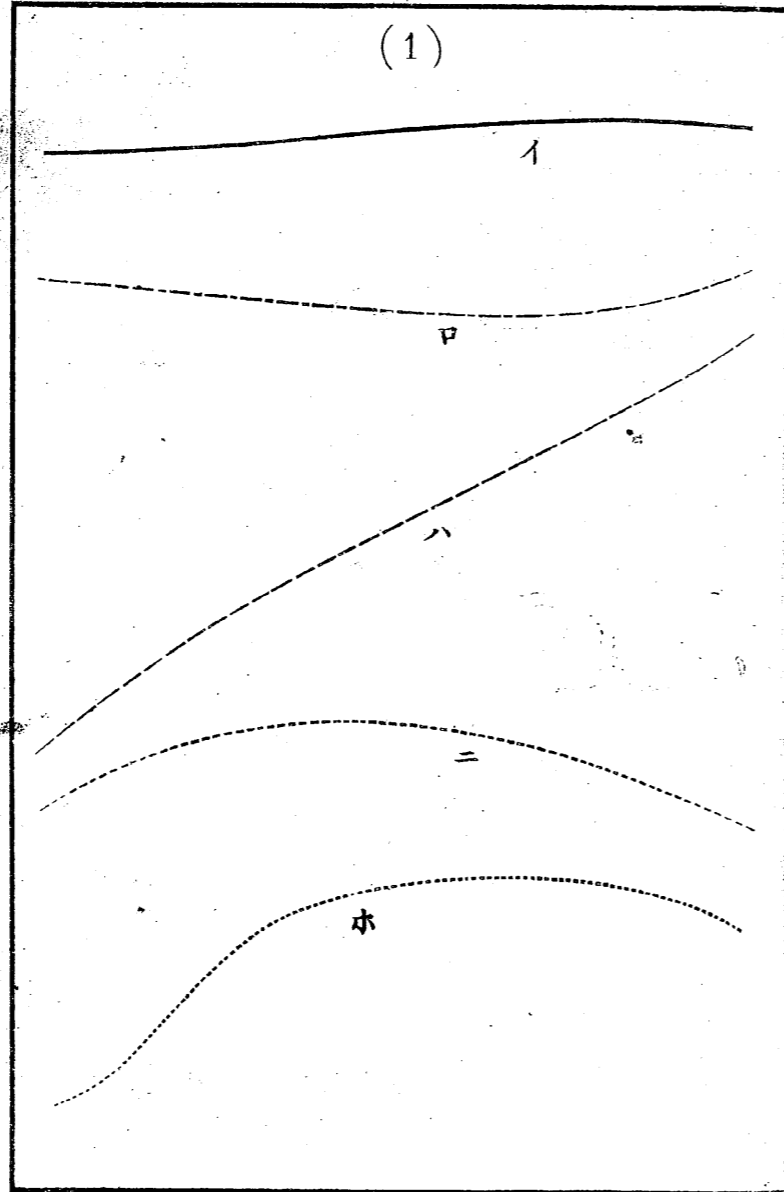
# 小學地理描圖符號

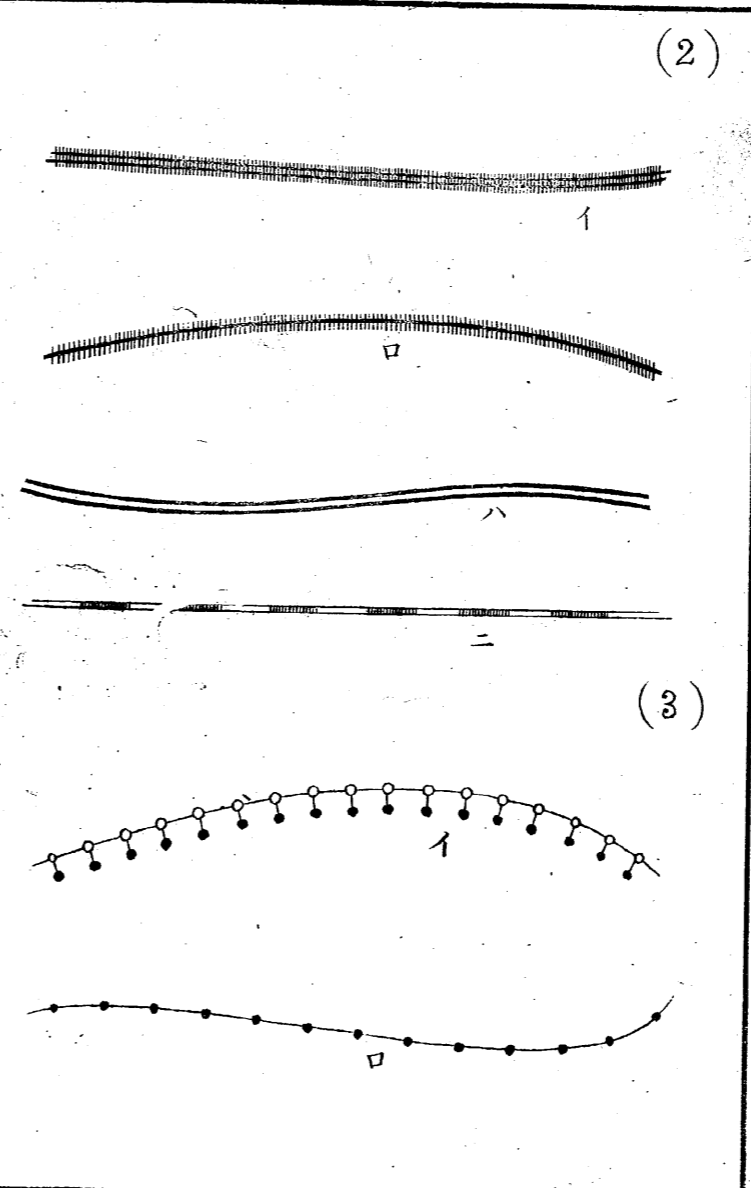
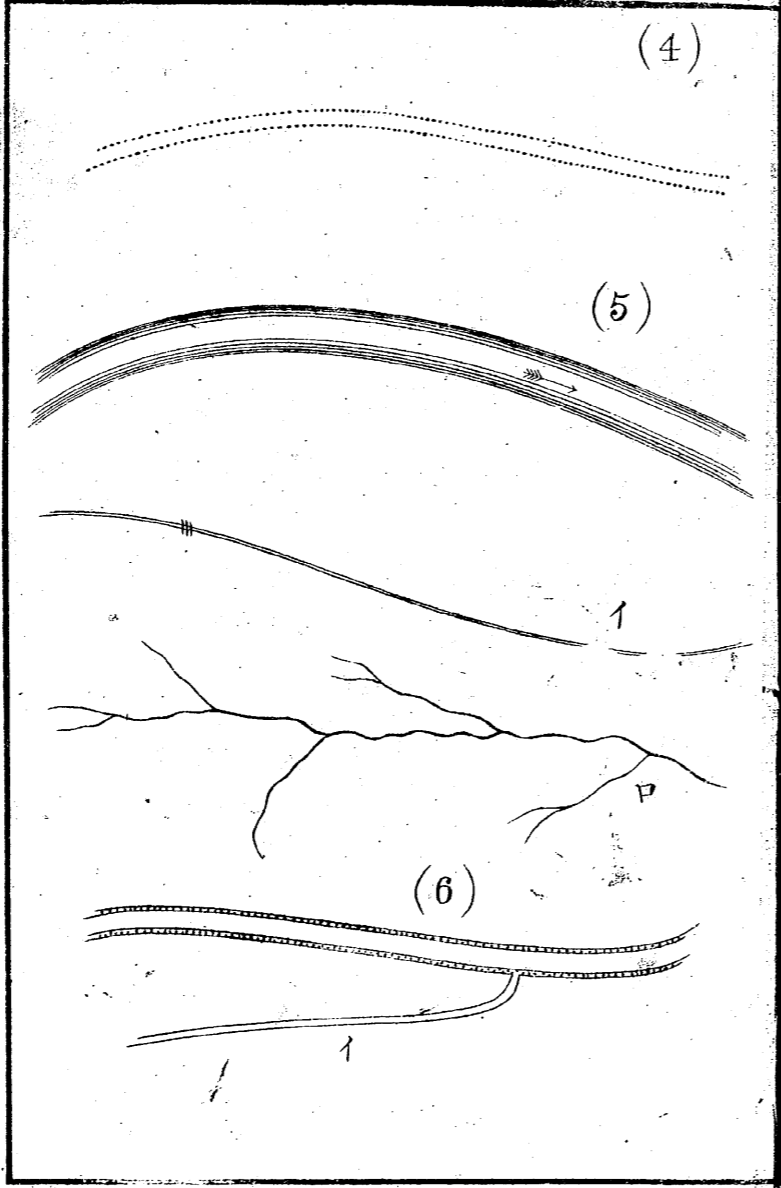
齊藤幸直撰著

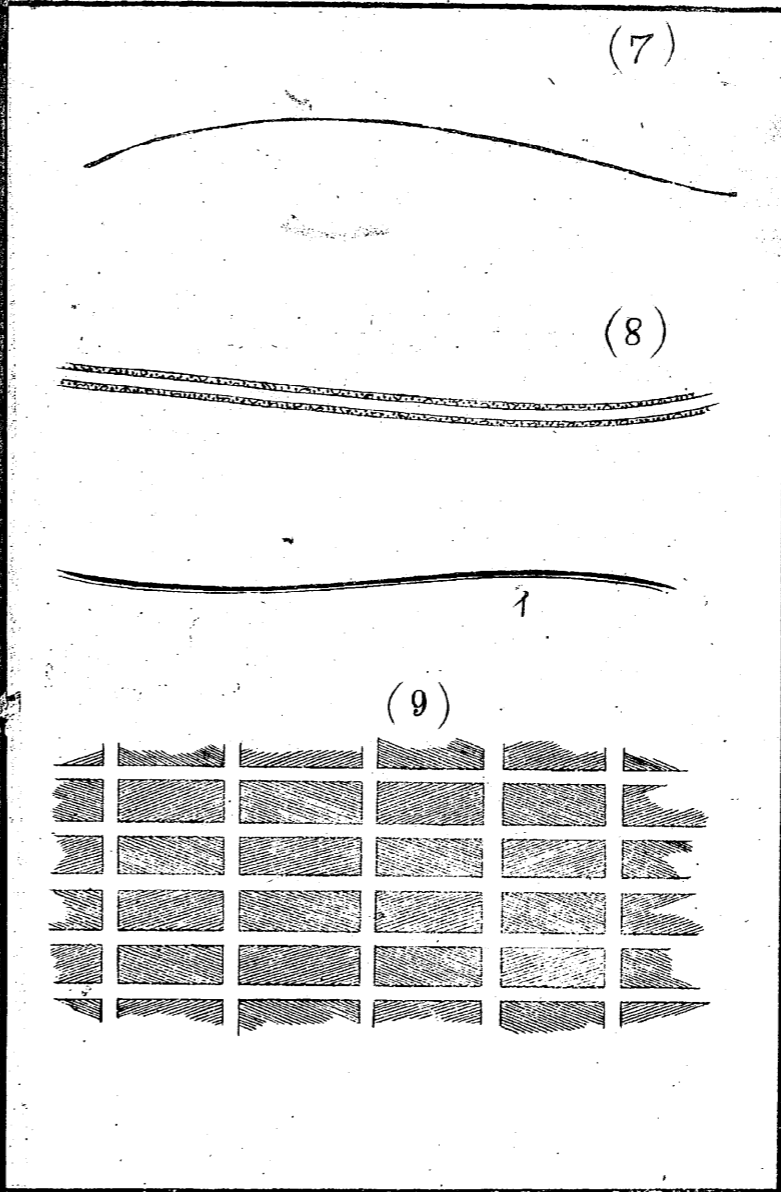
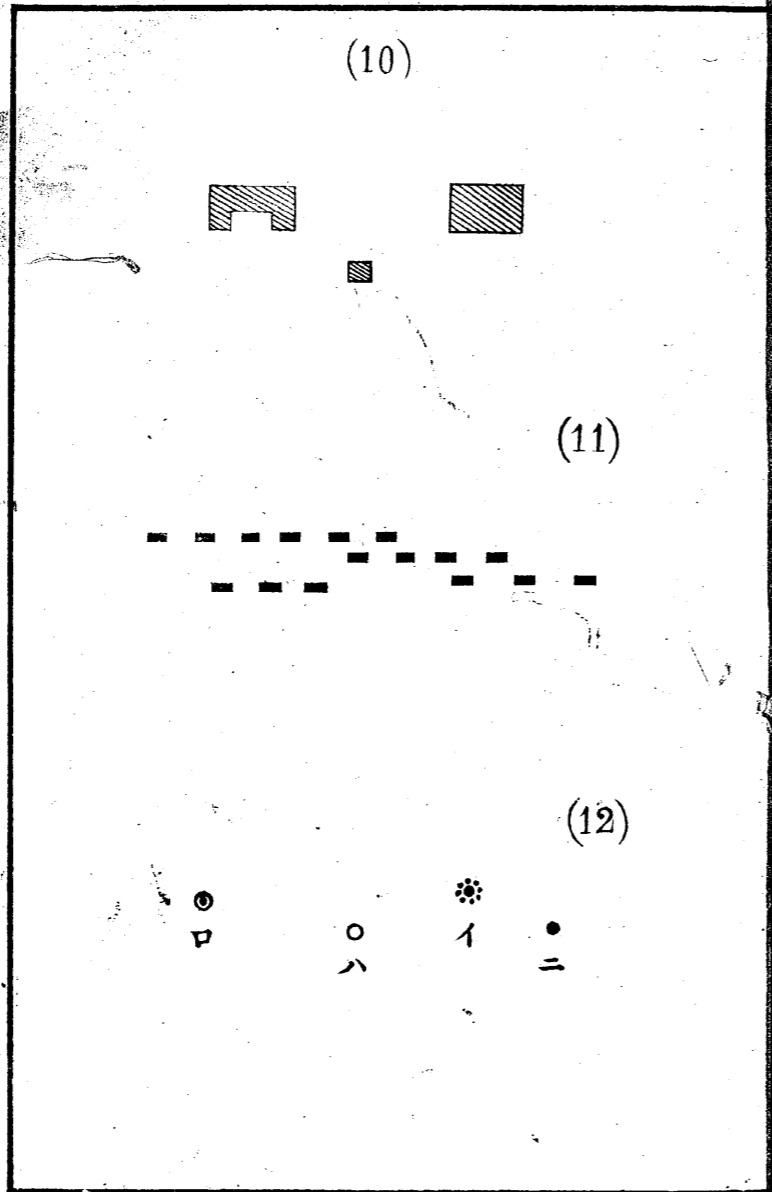
埼玉縣師範學校

喜久立縣立  
第154419號  
圖書館藏書

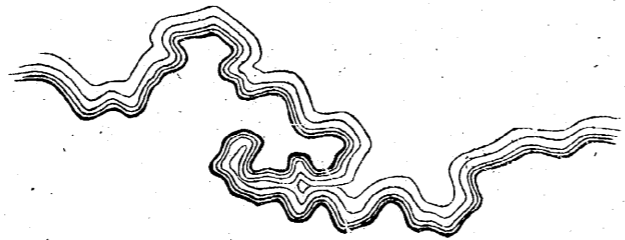
(1)








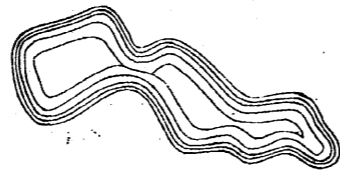
(15)




(16)



(17)

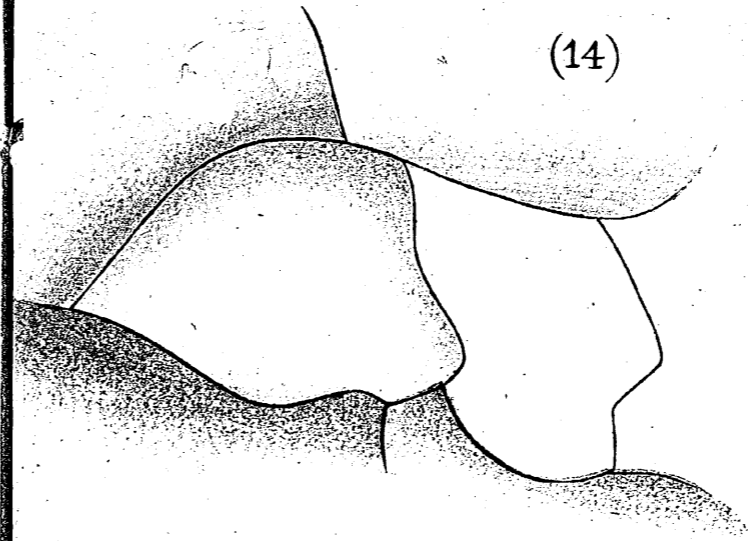


(13)



1

(14)



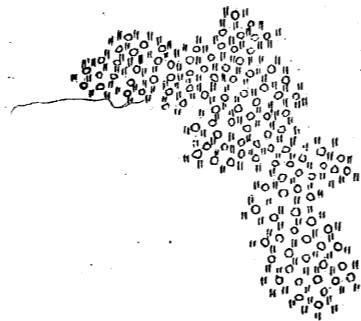
(21)



(22)

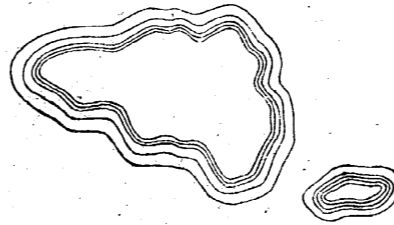


(23)



五

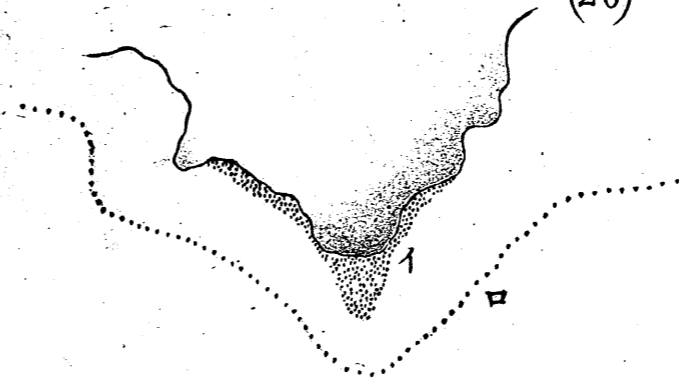
(18)

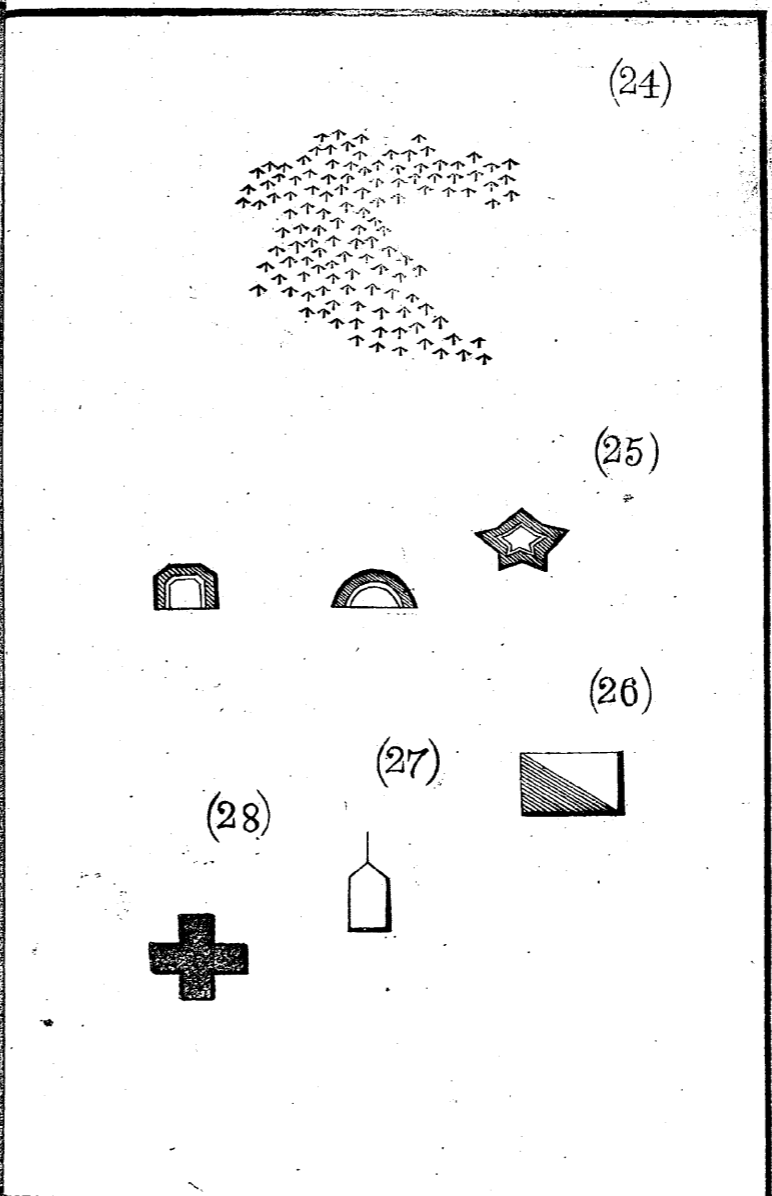
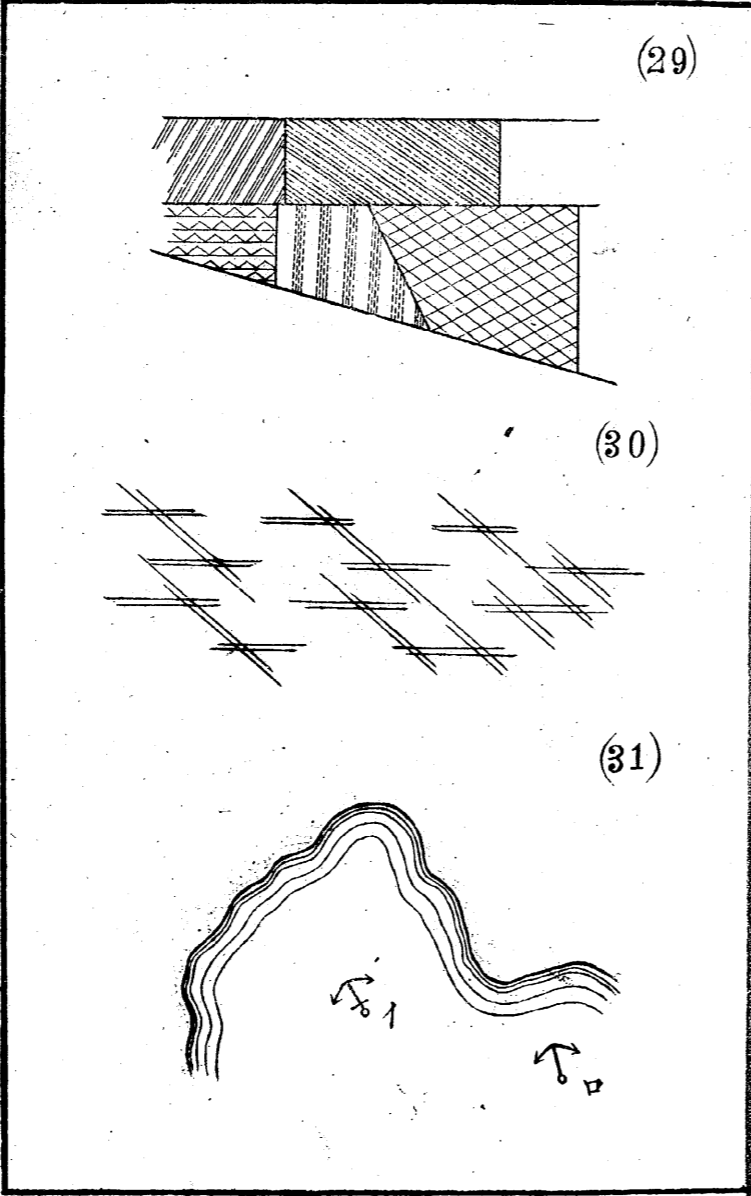


(19)



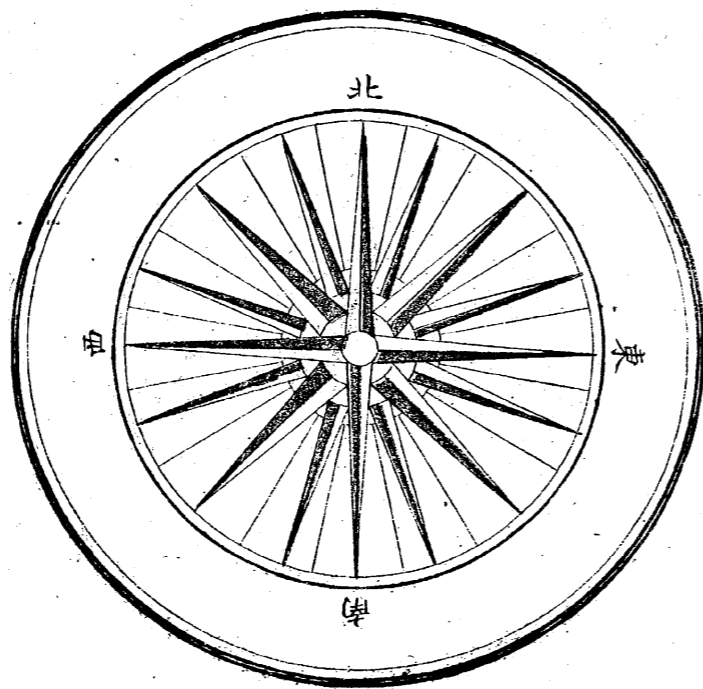
(20)








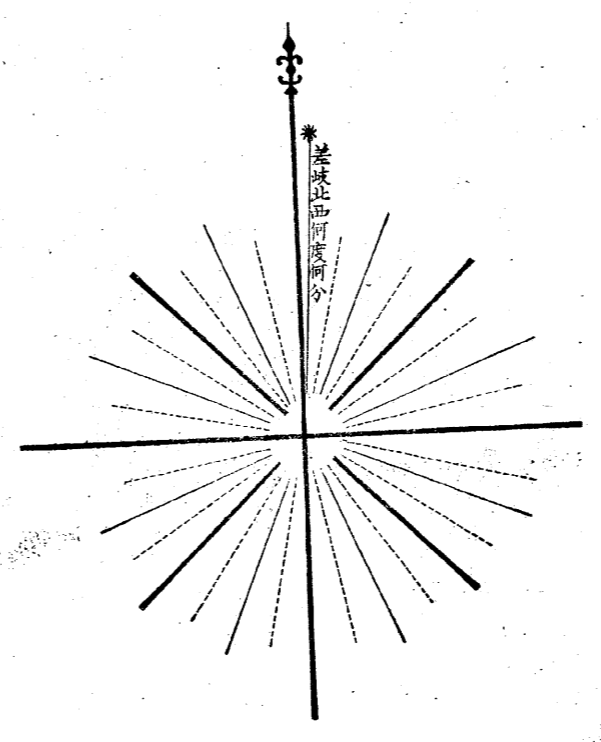
(41)



七

(32)





(1) 略解  
界線

イヲ國界ニ用ナルキハ口ヲ郡界ニハ  
區分等ニ用井逐次此ノ如ク總テ區畫ヲ  
分ツキニ描クベシ

(2) 鐵道

イハ鐵道ヲ主ニ畫クキニ用ユ餘ハ皆略  
ナリ其圖ニ依リ宜ニ隨ヒ用ユベシ

(3) 電信線

イハ電線ヲ主トスルキニ用ユ口ハ其略

(4) 地下鐵道

鐵道ノ山腹等ヨリ地下ニ入りタルヲ標  
スルキニ用ユ

(5) 川路

川中ノ矢ハ流レノ方向ヲ示ス爲ニ畫ク  
イ口共ニ其略ナリ若川路ニ籠アルキハ  
イ圖ノ如ク印ヲ畫ク

(6) 田舎往還

イハ徑路ナリ

(7) 道路線

或ハ黑線ヲ用ユ若レ宿驛等ノ名ヲ記ル  
スキハ其所ニ小點ヲ畫キ其下ニ名ヲ記  
ル

(8) 堤

イハ其略ナリ

(9) 市街

學校或ハ屯所等ノ如キ重大ナル家屋ニ用

ユ

(11) 村落

(12) 都府或首府

イヲ首府ニ用井ルキハ口ヲ都府トシハ  
ヲ繁華ナル都會ノ印ニ用ユニモ之ニ準  
ス

(13) 橋

イハ石造又ハ木造等ノ橋ニ用ユ口ハ土  
橋ナリ

(14) 區畫色分

國分ケ郡分ケ區分ケ等ノ着色ナリ似タ  
ル色ノ接セサル様心ヲ用ユベシ

(15) 海岸波線

(16) 山脚

朱點ハ火山ノ印ナリ

(17) 湖沼或ハ池

(18) 島嶼

(19) 砂地

(20) 海岸洲

イハ顯レタル洲口ハ暗洲ナリ

(21) 蘆葭等ニテ蔽フタル沼池或ハ洲

(22) 森林

(23) 草場  
 (24) 藪地  
 (25) 砲臺胸壁等其形ニ隨テ圖スベシ  
 (26) 兵營  
 (27) 電信局  
 (28) 耶穌教寺院  
 (29) 洋圖田畑  
 (30) 通常田畑  
 (31) 碇泊所  
 口ノ如キハ假碇泊場ナリ

(32) 海岸巖石  
 イハ現レタルモノニシテ口ハ暗礁ナリ  
 (33) 燈臺  
 イハ正口ハ略ナリ  
 (34) 砲臺略印  
 (35) 島嶼ノ略印  
 (36) 神社  
 (37) 廢城  
 (38) 佛閣  
 (39) 湖沼等ノ略印



(41)(40)  
羅針方位 溫泉

是ハ平生ニ譜記レ置クヘシ北ヨリ左旋  
ニ記ス北北少西北北西北少北西北  
西少西西北西少西北西少西南西南  
少東南南東南少南南東南少東南  
東東少南東東少北東北東少東北東  
北東少北北北東北少東

(42)  
羅針偏差

海圖其他精圖ニテ其地ニ於テノ羅針偏  
差ヲ示スニ用ユ

埼玉縣御用  
製茶所長島為一郎





埼玉県立浦和図書館



32038473

9