



令和6年度 情報の探しかた講座④

# 埼玉を見る・調べる 地図の探しかた講座

12月4日（水）14時～15時30分

埼玉県立熊谷図書館  
地域・行政資料担当

# 本日のめあて

## ◎埼玉地図の探しかたを知る

- どのような地図があるのか
- その地図はどのようにして（どこで）利用できるのか

# 本日の内容

## 1 埼玉資料室で利用できる地図

1. 埼玉資料室で利用の多い地図資料 +α 目的別資料紹介①②
2. 蔵書検索で地図を探す
3. 地図を探すときのヒント

## 2 インターネットで地図を見られるツール

1. 《埼玉県立図書館デジタルライブラリー》
2. 《国立国会図書館デジタルコレクション》
3. 《地理院地図》など国土地理院ウェブサイトで閲覧できるもの
4. 自治体が提供する地図情報

※ご紹介するウェブサイト・データベースの情報は2024年12月4日時点のものです。

はじめに

---

# どのような地図が必要ですか？

- 時代は？
- 場所は？
- 使用目的（→地図の主題、縮尺）は？

例えば…

- 明治前期の深谷駅の地図が見たい。
- 2010年ごろに知人が住んでいた場所を確認したい。
- 江戸時代末期の県域の村の分布がわかる資料を見たい。

# 地図の種類

## 一般図

特定のテーマに限定されない利用に備えて作られた地図

地形・水系・交通路・集落など、地表の形態とそこに分布する事物を特にどれに重点をおくということなく、縮尺に応じて平均的に描き表した地図の名称で、特定のテーマに限定されない利用に備えて作られた地図。

地形図、地勢図、日本地図など

## 主題図

特定の主題に重点をおいて描き表した地図

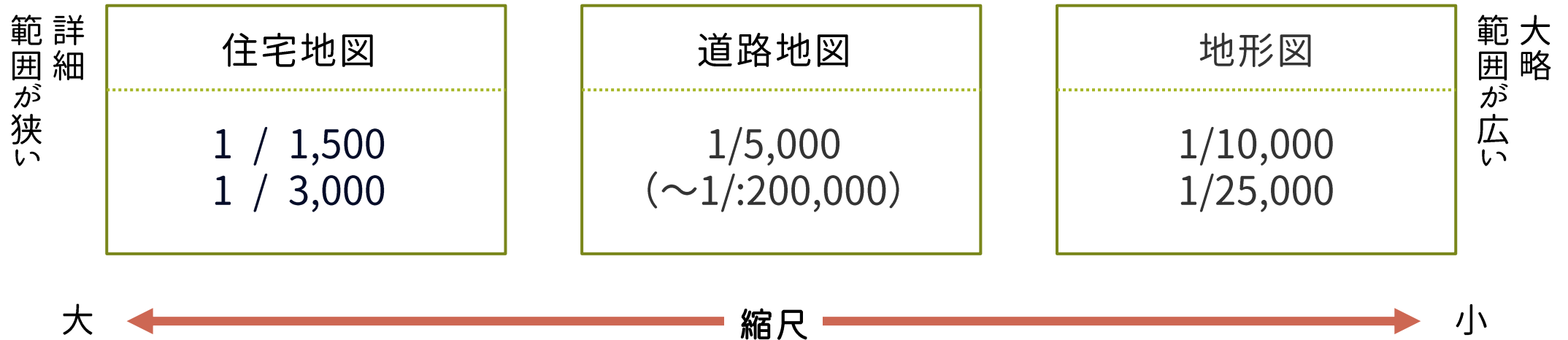
特定の主題に重点をおいて描き表した地図。地形図などの一般図を基図として、その上に特定の主題について表現したものと、初めからその目的のために測量して作成されたものがあります。

地質図、都市計画図・防災図、市街地図、道路地図 など

【参考】 《国立国会図書館リサーチ・ナビ》 「地図の種類」  
([https://ndlsearch.ndl.go.jp/rnavi/maps/post\\_601004](https://ndlsearch.ndl.go.jp/rnavi/maps/post_601004) 国立国会図書館)

# 資料の縮尺

- 縮尺が大きい → 狭い範囲の詳細な情報
- 縮尺が小さい → 広い範囲の大まかな情報



# 1 埼玉資料室で利用できる地図

---



# 住宅地図・ブルーマップ

- **住宅地図**

建物名称・居住者名・番地の掲載されている、縮尺の大きい地図。

古いもの（1970(昭和45)～1980(昭和55)年頃）から最新版まで所蔵している。

- **ブルーマップ(住居表示地番対照住宅地図)**

住宅地図に、法務局(登記所)備え付け「公図」の地番情報と都市計画規制の用途地域情報を加えたもの。主要都市部のみ刊行されている。

ブルーマップ等が発行されていない地域の公図情報は、現地の法務局・地方法務局に問合せを。

県立図書館ウェブサイトですべての所蔵状況を確認できます。

<https://www.lib.pref.saitama.jp/collection/saitama/reftool/map/jutaku-blumap.html>

# 住宅地図・ブルーマップの複写について

著作権法上の規定により住宅地図・ブルーマップの複写には制限があります。

- 複写の範囲は、区割り図(見開き)の半分を超えないこと。左右全面の複写はできません。
- 申込みを数回に分けても、お一人で左右全面が完成するような複写はできません。

《埼玉県立図書館》「住宅地図・ブルーマップの複写」

(<https://www.lib.pref.saitama.jp/collection/saitama/reftool/map/jutaku-bluemap.html#mapcopy>)

より引用

# 火災保険特殊地図（戦前・戦後）

- 住宅地図よりさらに古く昭和のはじめ頃から30年頃までに作られた縮尺の大きい地図。
- 保険料率の算定を目的としているため、発行されている地域は、火災保険が売れると見込まれた一部の地域に限られる。

県立図書館で所蔵している地域

浦和、大宮、春日部（粕壁）、川口、川越、行田（忍）、熊谷、秩父、所沢、羽生方面、飯能、深谷、本庄

# 都市計画図

- 市町村がその地域の都市計画の内容を示した図で、ある地域がどの用途地域に該当するかについて、地図上に色で分けられて示されている。
- 用途地域の種別によって、その地域に建てられる建物が決まってくるため、その地域の今後の使われ方が分かる。
- インターネットで公開している自治体もある。

県立図書館ウェブサイトで所蔵状況を確認できます。

<https://www.lib.pref.saitama.jp/collection/saitama/reftool/map/city-toshi.html>

# 地形図①

- 主に2万5千分の1、1万分の1の地形図を所蔵している。
- 埼玉資料室では、図郭ごとにまとめて所蔵している。  
特定の地域の様子を年代順に追うことができる。

県立図書館ウェブサイトで所蔵状況を確認できます。

2万5千分の1地形図

<https://www.lib.pref.saitama.jp/collection/saitama/reftool/map/tikeizu-25000.html>

1万分の1地形図

<https://www.lib.pref.saitama.jp/collection/saitama/reftool/map/tikeizu-10000.html>

## 地形図②（地形図を閲覧できるウェブコンテンツ）

- 今昔マップ on the web:時系列地形図閲覧サイト  
(<https://ktgis.net/kjmapw/>)  
全国59地域について明治期以降の新旧の地形図を切り替えながら表示できる。  
横並びに表示できるので、比較しやすい。
- 地形図・地勢図図歴 (<http://mapps.gsi.go.jp/history.html>)  
調べたい市町村や地点がどの地図に含まれているか確認できる。

# 迅速測図(明治期)

- **第一軍管地方二万分一迅速測図原図覆刻版(フランス式彩色地図)**  
明治13年から19年にかけて作られた、迅速測図の原図の覆刻版。  
当時採用されていたフランス式軍制にしたがい彩色で作成されたが、軍制がフランス式からドイツ式に変更されたため、公刊されなかった。
- **第一軍管地方二万分一迅速測図(複製)**  
実際に公刊された迅速測図の複製。軍制がドイツ式に変更になったため、一色刷に変更された。
- **明治前期関東平野地誌図集成**  
迅速測図(公刊図)を、現在の2万5千分の1地形図の図郭と一致するように縮小調整した複製図。  
現在の地図と比較する場合に便利。
- **歴史的農業環境閲覧システム (<https://habs.rad.naro.go.jp/index.html>)**  
迅速測図と関連するデータを公開している。迅速測図と現在の地図とを並べて閲覧可能。

# 都市地図、○○全図

特定の市やいくつかの隣接市町村をまとめて1枚に表している地図。

- 都市地図

市域内の主要な道路は網羅されており、市内や隣接市に行く際に大まかな場所をつかめる。

例 『都市地図埼玉県〔地図資料〕 13 久喜市 蓮田市 白岡市 4版1刷』

(昭文社 2023)

- ○○全図

例 『川口市全図〔地図資料〕』（川口市編〔1990〕）

『妻沼町全図〔地図資料〕1：20000』（妻沼町〔1982〕）

『埼玉県北足立郡浦和町全図〔地図資料〕』

(野口秀昌製図 忠臣堂印刷所(印刷) 1917)



# 道路地図

- 道路を明示し、自動車での交通の便を図るために「道路」に特化し作成された地図資料。
- 住宅地図より広い範囲を確認できる。
- 都市地図よりも詳細な情報を得られる。
- 1冊に複数の縮尺の図が含まれる。



## +α 目的別資料紹介①

# 江戸時代や明治初期の街並みを調べる

- 五街道分間延絵図（中山道分間延絵図、日光道中分間延絵図など）  
江戸幕府が街道の状況を把握するために、道中奉行に命じて作成した  
詳細な絵地図。
- 埼玉県営業便覧  
明治期の埼玉県の町並みを知ることができる資料。  
埼玉県の地理と沿革、町ごとの地誌である繁昌記、町並図の3構成から  
なっている。また、名所・店舗等の写真、広告も掲載されている。

## +α 目的別資料紹介②

# 災害に備える

- **ハザードマップ**  
自然災害による被害について、その予測を記した地図。
- **活断層図**  
詳細な活断層の位置の他、段丘地形、沖積低地、地すべり地形など防災上必要な地形が表示された図。
- **土地条件図**  
防災対策や土地利用・土地保全・地域開発等の計画策定に必要な、土地の自然条件等に関する情報を提供する目的で、主に地形分類（山地・丘陵、台地・段丘、低地、水部、人工地形など）について示した図。
- **地質図**  
地面の下がどんな地層や岩石でできているのか、それらがいつ頃できたものなのか、地層や岩石の関係はどうなっているのかを表した地図。

蔵書検索で地図を探す

---

# 蔵書検索を使った埼玉地図の探しかた



🔍 詳細蔵書検索 ▶ ジャンル検索

1箇所以上入力し、【指定館で探す】ボタンを押してください。  
※「雑誌」の検索方法は、こちらの[リンク](#)を参照してください。

キーワード	地図資料	を含む	かつ
キーワード	熊谷	を含む	かつ
一般件名		を含む	かつ
出版者		を含む	

補足項目 単独では検索できません。

分類:参照選択	
出版年 (西暦4桁半角数字)	年～ 年
巻次/巻号	～

**結果の表示方法**

対象資料

- 一般図書
- 児童
- 雑誌
- 海外資料
- 埼玉資料
- CD
- DVD
- その他視聴覚
- 点字・録音
- その他
- デジタル

対象館

- 県立熊谷
- 久喜
- 浦和分室
- 外部書庫

ソート条件

表示順

一覧表示件数

具体的な資料名で探したり、  
タイトルがわからない場合はキーワードに「地図資料」を入力したりするとよい。

# 地図を探すときのヒント

---

図書資料などから地図の図版や所蔵情報を得られることがあります。  
地図そのものだけでなく、関連資料にあたることも有効です。

# 図書の折り込みや付録の地図を探す

- 埼玉県市町村誌
- 市町村史
- 市町村勢要覧
- 主題に関する資料

例 熊谷空襲後の復興土地区画整理計画に関する地図を探している。

→ 『熊谷戦災復興物語』（成澤壽著 1985）

付録「熊谷戦災復興土地区画整理計画図」あり。

# 自治体の発行物にあたる

- 『熊谷くらしのガイド 2023年版』（熊谷市 2023）  
「熊谷ガイドマップ」や「医療マップ」（病院・医院、歯科医院）の掲載あり。
- 『さいたま市岩槻区子育てマップ 令和4年度版』  
（子育て支援センターいわつき企画・編集 さいたま市子ども未来局子ども育成部  
子育て支援政策課 2022）  
区内の保育園や幼稚園等の位置がわかる地図あり。



# 博物館や郷土資料館等の展示図録を見る

- 『絵図に見るくまがや展 熊谷市誕生10周年記念』  
(熊谷市立熊谷図書館 [2015])
- 『描かれた忍城 三方領知替200年』  
(行田市郷土博物館編 行田市郷土博物館 2023)
- 『生活に役立つ地図 マイホーム・防災・子育て・レジャーにも  
埼玉県立文書館開館50周年&リニューアル記念企画展』  
(埼玉県立文書館編 埼玉県立文書館 2020)

など

# 地図目録を確認する

- 『埼玉県作成地図目録 1 収蔵地図目録 第2集』  
(埼玉県立文書館編 埼玉県立文書館 1997)
- 『省庁作成地図目録 1 収蔵地図目録 第4集』  
(埼玉県立文書館編 埼玉県立文書館 1999)
- 『戸田市地図目録 戸田市史調査報告書 第20集』  
(戸田市立郷土博物館 2005)

など

# 埼玉県立文書館

〒330-0063 さいたま市浦和区高砂4-3-18  
TEL：048-865-0112 FAX：048-839-0539


<https://monjo.spec.ed.jp/>

- 埼玉県地域の中近世から近現代に及ぶ古文書類、明治初年以来の県の行政文書(公文書)・行政刊行物のほか、**県域を中心とした地図・航空写真**、『新編埼玉県史』編さん時の収集資料、埼玉新聞社撮影の戦後報道写真など、130万点を超える記録資料を収蔵している。
- 行政文書に添付された都市計画や区画整理の地図などもある。また明治から昭和30年代までに調整された河川台帳や道路台帳も閲覧できる（一部デジタル）。
- 所蔵資料は埼玉県立文書館所蔵資料検索システム ([https://www.i-repository.net/il/meta\\_pub/G0000069OUDAN](https://www.i-repository.net/il/meta_pub/G0000069OUDAN)) や目録で確認できる。
- 埼玉県が撮影した航空写真は資料検索システム上で閲覧可能。

## 2 インターネットで地図を見られるツール

# 埼玉県立図書館デジタルライブラリー

<https://www.lib.pref.saitama.jp/collection/saitama/digi-lib/index.html>



- 県立図書館所蔵する古典籍や絵図、古写真等のデジタル画像
- 県立図書館が収集したインターネット上に公開されている県及び市町村等発行の刊行物

を公開している

- おもに近世～近代の埼玉県域の地図を閲覧できる。
- 『武蔵国全図』（菊地武辰著 長嶮爲一郎 [1856]）
- 『埼玉県北足立郡浦和町全図』（野口秀昌製図 忠臣堂印刷所 1917）

など

埼玉県立図書館デジタルライブラリー

資料検索  
利用案内  
対象資料  
テーマ  
二次利用

埼玉県立図書館 デジタルライブラリー

埼玉県立図書館デジタルライブラリーでは、県の図書館が所蔵する志乗籍や絵図、志写真等のデジタル画像、県の図書館が収集したインターネット上に公開されている県発行の刊行物(デジタル行政資料)等を公開しています。

デジタル資料を検索する

■ 簡易検索  
キーワードを入力して、【検索】ボタンを押してください。  
キーワード検索

■ 詳細検索  
詳しくお調べになりたい場合は、下記バナーをクリックしてください。  
[検索方法のご案内はこちらをご覧ください。](#)

**詳細検索** ここをクリックすると

検索対象資料

デジタル化資料

- 埼玉県立図書館が所蔵する著作権保護期間を満了した志乗籍、絵図、志写真等をデジタル化した資料
- 埼玉県立図書館発行の著作物をデジタル化した資料

デジタル化資料の一覧はこちらをご覧ください。

インターネット公開資料

- 埼玉県立図書館が収集したインターネット上に公開されている県発行の刊行物(デジタル行政資料)のデジタルデータ

テーマで資料を探す

埼玉の名所

埼玉の絵図

写真で見る県民栄一

デジタルライブラリー

1箇所以上入力し、【検索】ボタンを押してください。

キーワード	<input type="text"/>	を含む	かつ
著者	<input type="text"/>	を含む	かつ
出版者	<input type="text"/>	を含む	かつ
一般件名	<input type="text"/>	を含む	

補足項目 単独では検索できません。

出版年 (西暦4桁半角数字)  年 ~  年

■ 行政資料区分  
県や市町村の行政刊行物だけ検索したい場合、プルダウンで「行政資料」を選択してください。

全て

■ 資料指定  
他の項目と組み合わせて検索することはできません。

資料コード

結果の表示方法

対象資料

図書  雑誌

地図  写真

ソート条件

表示順

一覧表示件数

### 詳細検索画面

- ①対象資料を「地図」に絞る
- ②任意のキーワード（「\*（アスタリスク）」でも可）を入力して検索



- 資料検索
- 利用案内
- 対象資料
- テーマ
- 二次利用

埼玉県立図書館デジタルライブラリーでは、県の図書館が所蔵する公衆利用可能、公写許可のデジタル画像、県立図書館が収集したインターネット上に公開されている県発行の刊行物(デジタル行政資料)等を公開しています。

### デジタル資料を検索する

#### ■ 簡易検索

キーワードを入力して、【検索】ボタンを押してください。

#### ■ 詳細検索

詳しくお調べになりたい場合は、下記ボタンをクリックしてください。

[詳細検索](#)

[検索方法のご案内はこちらをご覧ください。](#)

### 検索対象資料

#### デジタル化資料

- 埼玉県立図書館が所蔵する著作権保護期間を満了した公衆利用可能、公写許可をデジタル化した資料
- 埼玉県立図書館発行の著作物をデジタル化した資料

[デジタル化資料の一覧はこちらをご覧ください。](#)

#### インターネット公開資料

- 埼玉県立図書館が収集したインターネット上に公開されている県発行の刊行物(デジタル行政資料)のデジタルデータ

### テーマで資料を探す



## テーマで資料を探す



埼玉の名所



埼玉の絵図



写真で見る渋沢栄一

[テーマ別一覧はこちらをご覧ください。](#)

当館所蔵の名所旧跡の案内絵図や江戸時代の古地図などをまとめている

# 国立国会図書館デジタルコレクション

<https://dl.ndl.go.jp/>

- 国立国会図書館で収集しているデジタル資料
  - 発行当時そのままの形でデジタル化した資料やインターネット上の刊行物を閲覧できる
- 
- 権利状況によってインターネットで公開できない資料については、個人送信や図書館送信、遠隔複写サービスで閲覧できるものもある。
  - 『大日本職業別明細図』（東京交通社 編 東京交通社 1937）
  - 『埼玉県市街地図集 地名・公共施設便覧』（人文社 1964） など  
どちらも国立国会図書館内/図書館・個人送信限定



# 《国土地理院》 「地図・空中写真・地理調査」

<https://www.gsi.go.jp/tizu-kutyu.html>

- 国土地理院の地図が紹介されており、地図そのものをインターネットで閲覧できるサービスも。
- 地理院地図 (<https://maps.gsi.go.jp/>)
- 地図・空中写真閲覧サービス  
([https://www.gsi.go.jp/MAP/maps\\_photo.html](https://www.gsi.go.jp/MAP/maps_photo.html))  
国土地理院が整備した地図や空中写真、公共測量で整備された地図を検索して閲覧できる。

このほか、「火山の地図」「活断層図」などの主題図や古地図コレクションも提供あり。

# 地理院地図

<https://maps.gsi.go.jp/help/intro/index.html>

- 地形図、写真、標高、地形分類、災害情報など、国土地理院が捉えた日本の国土の様子を発信するウェブ地図
- 様々な情報を重ね合わせて見ることができる

行政機関や測量業者、地図作成会社ではない一般の方が利用する場合には、基本的に  
出典明示だけで使える（印刷も可能）

- 仕事の資料作成
- 子供の地図学習
- 街歩きや外出時に使用する

【参考】 「地図の利用手続きを確認する」

(<https://maps.gsi.go.jp/help/intro/general/tetuduki.html>)

# 古地図コレクション

<https://kochizu.gsi.go.jp/>

- 国土地理院が所蔵する古地図等を閲覧できる。
- 埼玉（武蔵国）関連の地図は少ない。
- 高精細画像が提供されているものがある。
- 解説や要約が付されている資料もある。

# 自治体が提供する地図情報

地図情報等をインターネットで公開・提供している自治体もある。  
ハザードマップや都市計画情報、埋蔵文化財包蔵地マップ、地番参考図など

- 埼玉県GISポータルサイト

(<https://portal-pref-saitama.hub.arcgis.com/>) 埼玉県

- くまっぷ (<https://www2.wagmap.jp/kumagaya/Portal>) 熊谷市

- こうのとりっぷ (<https://www.sonicweb-asp.jp/konosu/>) 鴻巣市

- 全国都市計画図検索 (<https://toshi-keikaku.jp/>)

全国の都道府県市町村のウェブサイト上に掲載されている都市計画図等や都市計画検索システムへのリンクを集めたサイト

おわりに

---


# まとめ

- 埼玉資料室では、さまざまな地図資料を利用できる。  
所蔵状況は埼玉県立図書館ウェブサイトや蔵書検索で確認できる。
- 県立図書館で所蔵していない地図資料もあるが、県立文書館などほかの施設で持っていることもある。
- インターネット上で地図を閲覧できるツールがある。

皆さんの調べものに役立ちそうな資料は見つかりましたか？

この講座で見つけれなくても、探せばあるかもしれません。ぜひ埼玉資料室に相談してください。

ご清聴ありがとうございました。



埼玉県マスコット「コバトン」「さいたまっち」